

Σχέδιο το οποίο δείχνει την περιοχή υδατοπρομήθειας του χωριού ..... **Αγία Βαρβάρα** ..... περικλειομένη με μπλέ χρώμα ως έχει καθοριστεί από τον Επαρχον ..... **Λευκωσίας** ..... και Διευθυντή του Τμήματος Αναπτύξεως Υδάτων σύμφωνα με το άρθρο 9(3)(γ) του Περί Ρυθμίσεως Οδών και Οικοδομών Νόμου Κεφ. 96, ως τροποποιήθηκε με το άρθρο 2(γ) του Νόμου 13/74.

Επίσκοπος *Λεωνίδας*

Διευθυντής Τμήματος Αναπτύξεως Υδάτων

Ημερομηνία: *8-1-2010*



XXXIX 13

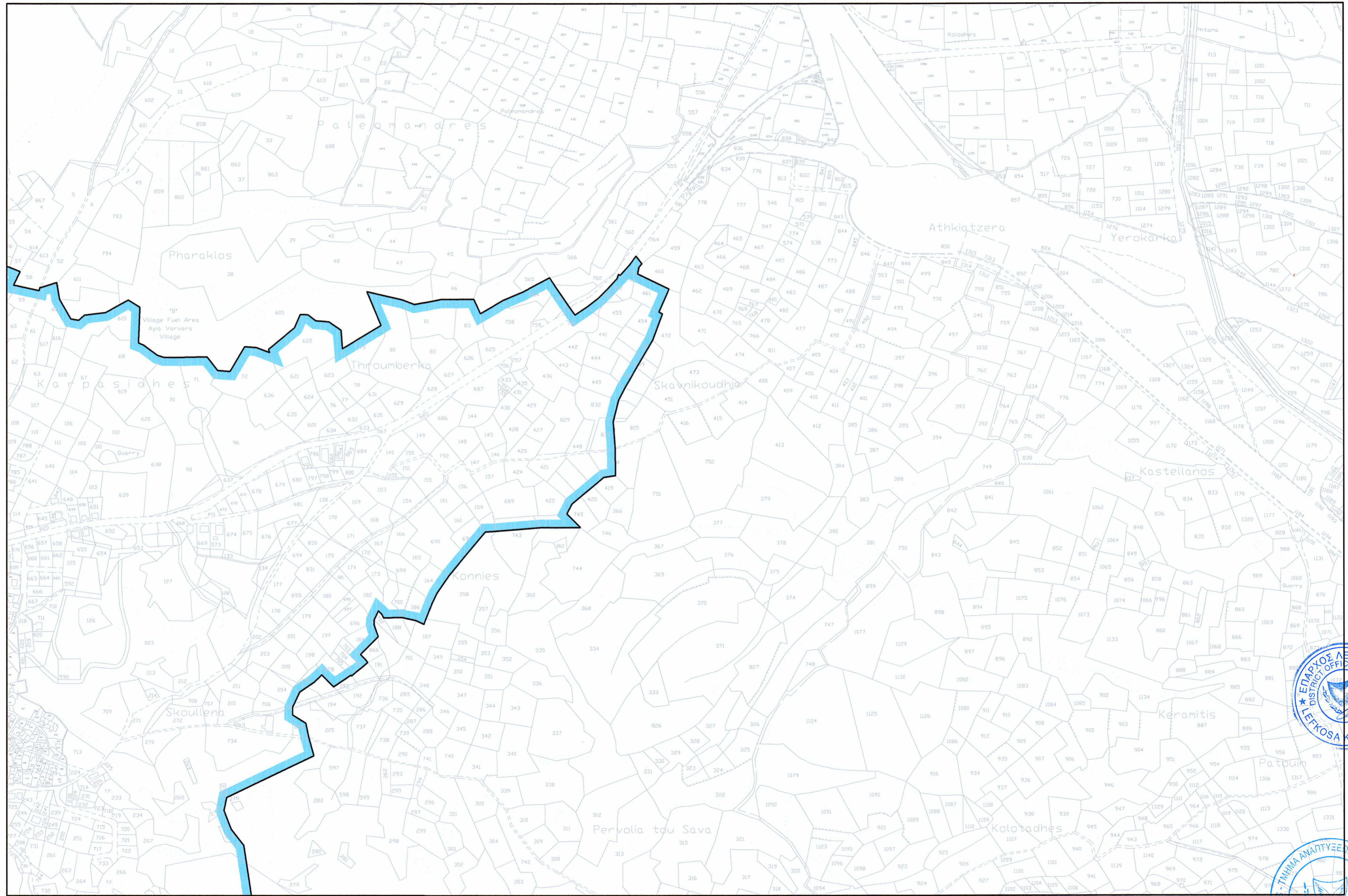
XXXIX 15

Κλίμακα 1:5000

ΜΕΤΡΑ 100 0 100 200 300 400 500 ΜΕΤΡΑ

ΑΓΙΑ ΒΑΡΒΑΡΑ – ΟΡΙΟ ΥΔΑΤΟΠΡΟΜΗΘΕΙΑΣ

1



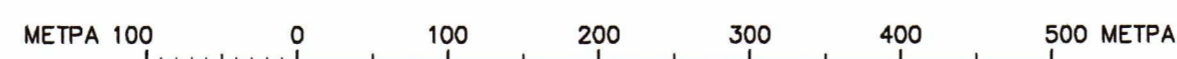
XXXIX 14

XXXIX 16

XXXIX 23

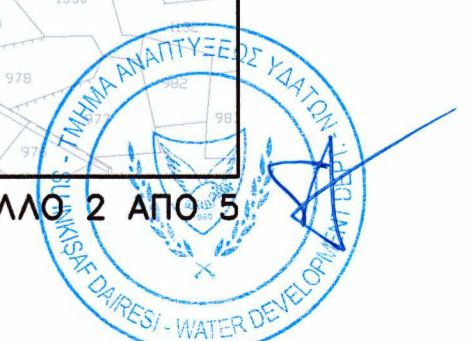
ΦΥΛΛΟ 2 ΑΠΟ 5

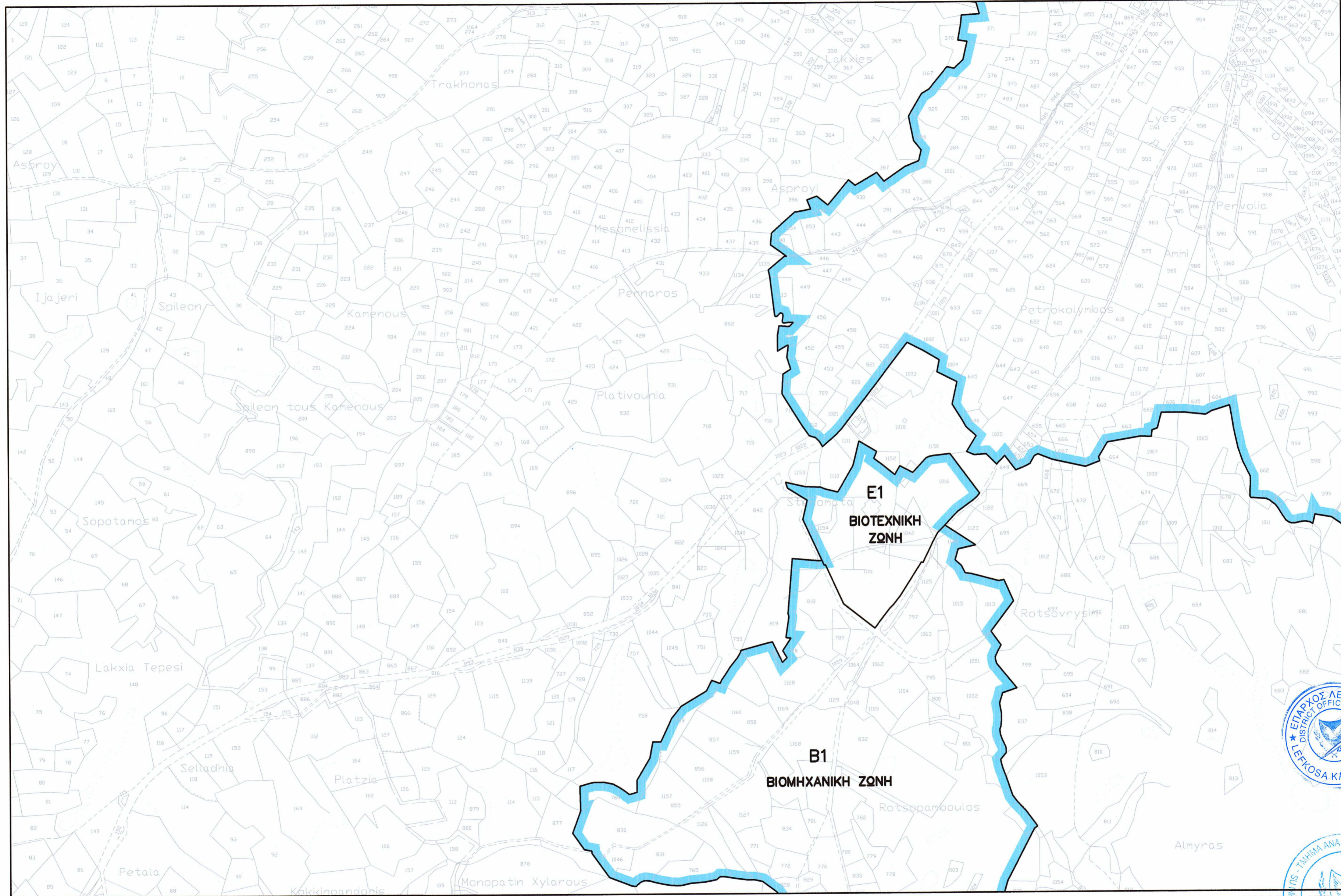
Κλίμακα 1:5000



ΑΓΙΑ ΒΑΡΒΑΡΑ – ΟΡΙΟ ΥΔΑΤΟΠΡΟΜΗΘΕΙΑΣ

2



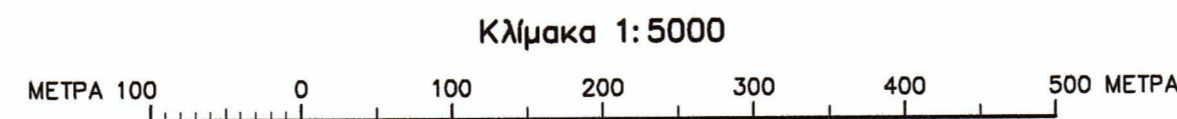


XXXIX 21


XXXIX 23

XXXIX 30

ΦΥΛΛΟ 3 ΑΠΟ 5



ΑΓΙΑ ΒΑΡΒΑΡΑ – ΟΡΙΟ ΥΔΑΤΟΠΡΟΜΗΘΕΙΑΣ



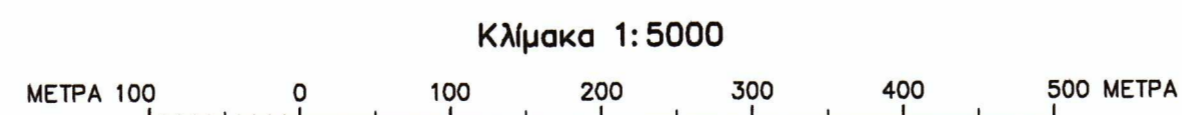


XXXIX 22

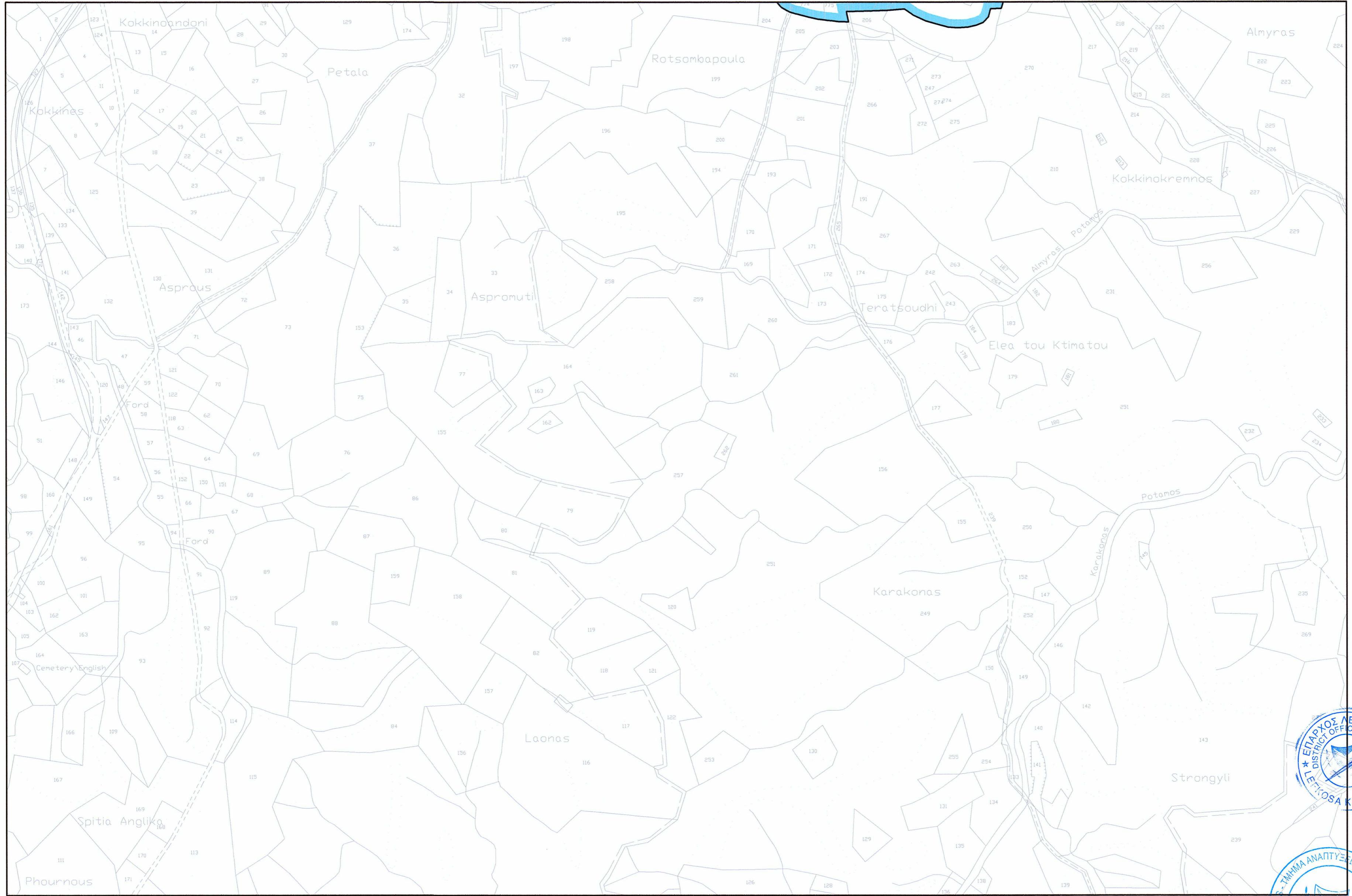
XXXIX 24

XXXIX 31

ΦΥΛΛΟ 4 ΑΠΟ 5



ΑΓΙΑ ΒΑΡΒΑΡΑ – ΟΡΙΟ ΥΔΑΤΟΠΡΟΜΗΘΕΙΑΣ



XXXIX 29

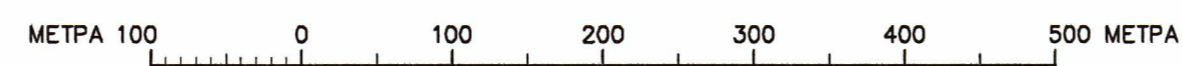
XXXIX 31

XXXIX 38

ΦΥΛΛΟ 5 ΑΠΟ 5



Κλίμακα 1:5000



ΑΓΙΑ ΒΑΡΒΑΡΑ – ΟΡΙΟ ΥΔΑΤΟΠΡΟΜΗΘΕΙΑΣ

5